

# TMC Corridor

Effective 9/19/11  
Printed 9/19/11

## Get Your METRO Q® Fare Card Obtenga su METRO Q® Fare Card

**METRO Q® Fare Cards** are available at the METRO RideStore and at numerous retailers across the region. Call 713-635-4000 or visit [www.RideMETRO.org](http://www.RideMETRO.org) for the location nearest you.

Las **METRO Q® Fare Cards** están disponibles en numerosas tiendas a través de la región y en el METRO RideStore. Llame al 713-635-4000 ó visite [www.RideMETRO.org](http://www.RideMETRO.org) para encontrar el lugar más cercano a usted.

### Don't Throw It – Reload It No la tire – Recárguela

Add money to your reloadable **METRO Q® Fare Card** at the METRO RideStore, Transit Centers, retailers, TVMs, CVMs, on board local buses and on our website, [www.RideMETRO.org](http://www.RideMETRO.org). Register your card to protect your balance from loss or theft.

Agregue dinero a su **METRO Q® Fare Card** recargable en el METRO RideStore, en los Centros de Transporte, con los minoristas, en las TVMs, en las CVMs, a bordo de los autobuses locales y en nuestro sitio web: [www.RideMETRO.org](http://www.RideMETRO.org). Registre su tarjeta para proteger su saldo contra pérdida o robo.

## Customer Information Información para el Cliente

**Route, Schedule and METRO Q® Fare Card**  
**Información de Rutas, Horarios y METRO Q® Fare Card**  
Information/Información . . . . . 713-635-4000

**Public Comments/**  
**Comentarios Públicos** . . . . . 713-658-0180

**Lost and Found/Objetos Perdidos** . . 713-658-0854

**Telecommunication Device for the Deaf (TDD)**  
**Dispositivo de Telecomunicación**  
para Sordos (TDD) . . . . . 713-635-6993

**METRO Police/Policia** . . . . 713-224-COPS (2677)

**METRO RideStore**  
1900 Main: Mon.-Fri./Lun-Vie . . . 8 a.m.-5 p.m.  
1001 Travis: Mon.-Fri./Lun-Vie . . 8 a.m.-5 p.m.

**METRO Lost and Found/METRO Objetos Perdidos**  
1900 Main: Mon.-Fri./Lun-Vie . . 8 a.m.-5 p.m.

For METRO information in additional languages, please call 713-635-4000.

Para información de METRO en lenguajes adicionales, por favor llame al 713-635-4000.

Để có thông tin về METRO bằng nhiều ngôn ngữ phụ, xin gọi 713-635-4000.

有关市公车 METRO 资料若需其他语言 请打电话到 713-635-4000.

# 170

Missouri City/  
Hwy.6 & Knight Rd

# 292

W. Bellfort/  
Westwood

# 297

South Point

# 298

Addicks/NWTC

### Destination Signs / Letreros Direccionales

<b>Inbound</b>	170 TMC Transit Center
<b>Hacia la Ciudad</b>	292 W. Bellfort/Westwood TMC Transit Center 297 South Point/ TMC Transit Center 298 Addicks/NWTC/ TMC Transit Center
<b>Outbound</b>	170 Missouri City/
<b>Hacia las Afueras de la Ciudad</b>	SH 6 & Knight Road 297 South Point/Monroe 298 NWTC/Addicks/Kingsland

### Destination / Destinos

- Addicks Park & Ride
- Kingsland Park & Ride
- Missouri City Park & Ride
- Monroe Park & Ride
- Northwest Transit Center
- South Point Park & Ride
- SH 6 & Knight Road Park & Ride
- TMC Transit Center
- West Bellfort Park & Ride
- Westwood Park & Ride

### The Fare / Pasaje / TMC Corridor

#### Zone 1 170 Missouri City

Fare Type	Full Fare*	Discounted**	Transfer***
Tipo de Pasaje	Pasaje Completo*	Descontado**	Transbordo***
Cash/Efectivo	2.00	none/ninguno	none/ninguno
<b>METRO Q® Fare Card****</b>	2.00	1.00	3 hours

#### Zone 2 170 SH 6 & Knight Rd. 292 West Bellfort/Westwood 297 Monroe/South Point/TMC

Fare Type	Full Fare*	Discounted**	Transfer***
Tipo de Pasaje	Pasaje Completo*	Descontado**	Transbordo***
Cash/Efectivo	3.25	none/ninguno	none/ninguno
<b>METRO Q® Fare Card****</b>	3.25	1.60	3 hours

#### Zone 4 298 Addicks/NWTC/Kingsland

Fare Type	Full Fare*	Discounted**	Transfer***
Tipo de Pasaje	Pasaje Completo*	Descontado**	Transbordo***
Cash/Efectivo	4.50	none/ninguno	none/ninguno
<b>METRO Q® Fare Card****</b>	4.50	2.25	3 hours

\* Full fare, one-way. Pasaje completo, viaje sencillo.

\*\* Seniors, disabled persons, Medicare cardholders, and all full-time university students require a discounted **METRO Q® Fare Card** to pay the lower fare. (Elementary through high school students can pay the discounted cash fare with school I.D.) Personas mayores, personas con discapacidad, los titulares de tarjetas de Medicare, y todos los estudiantes universitarios a tiempo completo requieren un **METRO Q® Fare Card** para pagar la tarifa más baja. (Enseñanza primaria a través de los estudiantes de secundaria pueden pagar la tarifa en efectivo con descuento, con identificación de la escuela.)

\*\*\* Transfers are free and automatic for three hours in one direction **only** with the **METRO Q® Fare Card**. Transfers are automatically recorded on the **METRO Q® Fare Card**. When transferring to a service of greater cost, the **METRO Q® Fare Card** will deduct the difference on board the next bus.

Los transbordos son gratuitos y automáticos sólo con la **METRO Q® Fare Card** por tres horas en una dirección. Los transbordos son registrados automáticamente en la **METRO Q® Fare Card**. Cuando se transborde a un servicio de costo mayor, la **METRO Q® Fare Card** deducirá la diferencia al abordar el siguiente autobús

\*\*\*\* The **METRO Q® Fare Card** is your quick and easy way to travel on both bus and light-rail. **METRO Q® Fare Card** holders earn **Rider Rewards – 5 free trips for every 50 paid trips**. La **METRO Q® Fare Card** es su manera rápida y fácil de viajar, tanto en autobús, como en tren. Los tarjetahabientes de **METRO Q® Fare Card** ganan **Rider Rewards – 5 viajes gratuitos por cada 50 viajes pagados**.



**Footnotes**

Missouri City P&R lot, full fare, one way: Zone 1.

SH 6 & Knight Rd. lot, full fare, one way: Zone 2.

**NOTE: Q® Card** must be tapped twice, when getting on and off the bus.

Check Bus

Destination Signs.

**Observaciones**

Missouri City P&R lot, pasaje completo, viaje sencillo:  
Zona 1.

SH 6 & Knight Rd. lot, pasaje completo, viaje sencillo:

Zona 2. **NOTA: Q® Card** debe ser aprovechado en dos ocasiones, al subir y bajar del autobús.

Verifique los letreros de destino de autobus.

**170 Missouri City/  
SH 6 & Knight Rd/  
TMC Transit Center**  
Inbound / Hacia la Ciudad

	SH 6 & Knight Rd 14	Missouri City Park & Ride 13	TMC Transit Center 1
<b>Morning</b>			
Check Bus	5:00	5:13	5:30
Destination Signs.	5:15	5:28	5:45
	5:30	5:43	6:00
	5:45	5:58	6:15
	6:00	6:14	6:33
	6:15	6:29	6:48
	6:30	6:44	7:03
	6:45	6:59	7:18
	7:00	7:14	7:34
	7:15	7:29	7:53
	7:30	7:44	8:09
	7:48	8:02	8:27
<b>Evening</b>			
	3:49	4:01	4:17
	4:04	4:16	4:34
	4:22	4:34	4:52
	4:37	4:49	5:07
	4:52	5:04	5:22
	5:07	5:22	5:40
	5:22	5:37	5:55
	5:39	5:54	6:12
	5:54	6:08	6:26
	6:08	6:20	6:38
	6:20	6:32	6:50
	6:35	6:47	7:05
	6:48	7:00	7:18

**Footnotes**

Missouri City P&R lot, full fare, one way: Zone 1.

SH 6 & Knight Rd. lot, full fare, one way: Zone 2.

**NOTE: Q® Card** must be tapped twice, when getting on and off the bus.

Check Bus

Destination Signs.

**Observaciones**

Missouri City P&R lot, pasaje completo, viaje sencillo:  
Zona 1.

SH 6 & Knight Rd. lot, pasaje completo, viaje sencillo:

Zona 2. **NOTA: Q® Card** debe ser aprovechado en dos ocasiones, al subir y bajar del autobús.

Verifique los letreros de destino de autobus.

**170 Missouri City/  
SH 6 & Knight Rd**  
Outbound / Hacia las Afueras de la Ciudad

	TMC Transit Center 1	Missouri City Park & Ride 13	SH 6 & Knight Rd 14
<b>Morning</b>			
Check Bus	5:30	5:48	6:02
Destination Signs.	5:45	6:03	6:17
	6:00	6:18	6:32
	6:15	6:33	6:47
	6:33	6:53	7:08
	6:48	7:08	7:23
	7:03	7:23	7:38
	7:18	7:38	7:53
	7:40	8:00	8:15
<b>Evening</b>			
	3:15	3:35	3:49
	3:30	3:50	4:04
	3:45	4:07	4:22
	4:00	4:22	4:37
	4:15	4:37	4:52
	4:30	4:52	5:07
	4:45	5:07	5:22
	5:00	5:25	5:39
	5:15	5:40	5:54
	5:30	5:55	6:08
	5:45	6:07	6:20
	6:00	6:22	6:35
	6:15	6:35	6:48
	6:35	6:55	7:08
	6:55	7:12	7:24
	7:15	7:32	7:44
	7:35	7:52	8:04

**Footnotes**

292 West Belfort/  
Westwood:  
Full fare, one way.  
Zone 2.

Check bus destination  
signs.

**Observaciones**

292 West Belfort/  
Westwood:  
Pasaje completo, viaje  
sencillo. Zona 2.  
Verifique los letreros de  
destino del autobús.

**292 West Belfort/Westwood/TMC Transit Center**  
Weekday Inbound / Día de Semana Hacia la Ciudad

West Belfort Park & Ride 7	Westwood Park & Ride 6	Cambridge & Fannin 5	TMC Transit Center 1
<b>Morning</b>			
5:10	5:20	5:41	5:53
5:30	5:40	6:01	6:13
5:45	5:55	6:16	6:28
6:00	6:10	6:31	6:43
6:15	6:25	6:46	6:58
6:30	6:40	7:01	7:13
6:45	6:55	7:16	7:28
7:00	7:10	7:35	7:47
7:15	7:25	7:50	8:02
7:30	7:40	8:05	8:17
7:45	7:55	8:20	8:32
8:00	8:10	8:32	8:44
8:15	8:25	8:47	8:59
8:35	8:45	9:07	9:19
<b>Evening</b>			
3:46			4:29
4:06			4:49
4:23			5:06
4:38			5:21
4:53			5:36
5:08			5:51
5:38			6:21
6:08			6:51
6:23			7:06

**Footnotes**

292 West Belfort/  
Westwood:  
Full fare, one way.  
Zone 2.

Check bus destination  
signs.

**Observaciones**

292 West Belfort/  
Westwood:  
Pasaje completo, viaje  
sencillo. Zona 2.  
Verifique los letreros de  
destino del autobús.

**292 West Belfort/Westwood** Weekday Outbound /  
Día de Semana Hacia las Afueras de la Ciudad

TMC Transit Center 1	Cambridge & Fannin 5	Westwood Park & Ride 6	West Belfort Park & Ride 7
<b>Morning</b>			
5:53			6:31
6:13			6:51
6:28			7:06
6:43			7:21
6:58			7:36
7:13			7:51
7:28			8:06
7:47			8:25
<b>Evening</b>			
3:00	3:19	3:39	3:44
3:20	3:39	3:59	4:04
3:35	3:55	4:16	4:21
3:50	4:10	4:31	4:36
4:05	4:25	4:46	4:51
4:20	4:40	5:01	5:06
4:35	4:55	5:16	5:21
4:50	5:10	5:31	5:36
5:05	5:25	5:46	5:51
5:20	5:40	6:01	6:06
5:35	5:55	6:16	6:21
5:50	6:10	6:31	6:36
6:05	6:25	6:45	6:50
6:35	6:55	7:15	7:20
<b>Late Evening</b>			
7:05	7:25	7:45	7:50
7:30	7:50	8:10	8:15

**Footnotes**

297 Southpoint/Monroe:  
Full fare, one way.  
Zone 2.

Check bus destination  
signs.

**Observaciones**

297 Southpoint/Monroe:  
Pasaje completo, viaje  
sencillo. Zona 2.  
Verifique los letreros de  
destino del autobús.

**297 South Point/Monroe/TMC Transit Center**  
Weekday Inbound / Día de Semana Hacia la Ciudad

South Point Park & Ride 9	Monroe Park & Ride 8	Holcombe & Grand 2	S MacGregor & Moursund 4	Bertner & Bates 3	TMC Transit Center 1
<b>Morning</b>					
5:15	5:23	5:40	5:44	5:48	5:54
5:35	5:43	6:00	6:04	6:08	6:14
5:55	6:03	6:20	6:24	6:28	6:34
6:07	6:17	6:35	6:39	6:43	6:49
6:19	6:29	6:47	6:51	6:55	7:01
6:31	6:41	7:00	7:04	7:08	7:14
6:43	6:53	7:11	7:15	7:19	7:25
6:55	7:05	7:24	7:28	7:32	7:38
7:04	7:14	7:32	7:36	7:40	7:46
7:12	7:22	7:40	7:44	7:48	7:54
7:20	7:30	7:49	7:53	7:57	8:03
7:30	7:40	7:59	8:03	8:07	8:13
7:40	7:50	8:09	8:13	8:17	8:23
7:50	8:00	8:19	8:23	8:27	8:33
8:05	8:13	8:30	8:34	8:38	8:43
8:20	8:28	8:45	8:49	8:53	8:58
<b>Evening</b>					
3:39		3:58			4:07
3:59		4:18			4:27
4:19		4:41			4:50
4:34		4:56			5:05
4:47		5:09			5:18
5:01		5:23			5:32
5:11		5:33			5:42
5:43		6:05			6:14

**Footnotes**

297 Southpoint/Monroe:  
Full fare, one way.  
Zone 2.

Check bus destination  
signs.

**Observaciones**

297 Southpoint/Monroe:  
Pasaje completo, viaje  
sencillo. Zona 2.  
Verifique los letreros de  
destino del autobús.

**297 South Point/Monroe** Weekday Outbound /  
Día de Semana Hacia las Afueras de la Ciudad

TMC Transit Center 1	Bertner & Bates 3	S MacGregor & Moursund 4	Holcombe & Grand 2	Monroe Park & Ride 8	South Point Park & Ride 9
<b>Morning</b>					
5:55			6:01		6:23
6:15			6:21		6:43
6:35			6:44		7:06
6:50			6:59		7:21
7:02			7:11		7:33
7:15			7:24		7:46
7:26			7:35		7:57
<b>Evening</b>					
2:56	3:03	3:08	3:11	3:31	3:38
3:16	3:23	3:28	3:31	3:51	3:58
3:36	3:43	3:48	3:51	4:11	4:18
3:51	3:58	4:03	4:06	4:26	4:33
4:03	4:10	4:15	4:19	4:39	4:46
4:17	4:24	4:29	4:33	4:53	5:00
4:27	4:34	4:39	4:43	5:03	5:10
4:41	4:48	4:53	4:57	5:17	5:24
4:52	4:59	5:04	5:08	5:28	5:35
5:00	5:07	5:12	5:16	5:36	5:43
5:08	5:15	5:20	5:24	5:44	5:51
5:21	5:28	5:33	5:37	5:57	6:04
5:37	5:44	5:49	5:53	6:13	6:20
5:52	5:59	6:04	6:08	6:28	6:35
6:07	6:14	6:19	6:23	6:43	6:50
6:21	6:28	6:33	6:37	6:57	7:04

**Footnotes**

298 Kingsland/Addicks/  
NWTC:

Full fare, one way.  
Zone 4.

Check bus destination  
signs.

**Observaciones**

298 Kingsland/Addicks/  
NWTC

Pasaje completo, viaje  
sencillo. Zona 4.

Verifique los letreros de  
destino del autobús.

**298 Kingsland/Addicks/NWTC/TMC Transit Center**  
Weekday Inbound / Día de Semana Hacia la Ciudad

	<b>12</b> Kingsland Park & Ride	<b>11</b> Addicks Park & Ride	<b>10</b> Northwest Transit Center	<b>5</b> Cambridge & Fannin	<b>1</b> TMC Transit Center
<b>Morning</b>					
	5:06	5:12	5:25	5:46	5:58
	5:18	5:22	5:35	5:56	6:08
	5:30	5:34	5:47	6:08	6:20
	5:37	5:46	5:59	6:20	6:32
	5:46	5:53	6:09	6:30	6:42
	5:46	6:02	6:18	6:39	6:51
	5:55	6:11	6:27	6:48	7:00
	6:00	6:20	6:35	6:58	7:10
	6:08	6:28	6:43	7:06	7:18
	6:16	6:36	6:51	7:14	7:26
	6:23	6:43	6:58	7:21	7:33
	6:31	6:51	7:06	7:32	7:44
	6:39	6:59	7:14	7:40	7:52
		7:07	7:22	7:48	8:00
		7:15	7:30	7:56	8:08
		7:30	7:45	8:11	8:23
		7:45	8:00	8:23	8:35
		8:00	8:15	8:38	8:50
		8:15	8:30	8:53	9:05
<b>Evening</b>					
		4:03			4:43
	4:38				5:28
	5:08				5:58
	5:23				6:13

**Footnotes**

298 Kingsland/Addicks/  
NWTC

Full fare, one way.  
Zone 4.

Check bus destination  
signs.

**Observaciones**

298 Kingsland/Addicks/  
NWTC

Pasaje completo, viaje  
sencillo. Zona 4.

Verifique los letreros de  
destino del autobús.

**298 Kingsland/Addicks/NWTC** Weekday Outbound /  
Día de Semana Hacia las Afueras de la Ciudad

	<b>1</b> TMC Transit Center	<b>5</b> Cambridge & Fannin	<b>10</b> Northwest Transit Center	<b>11</b> Addicks Park & Ride	<b>12</b> Kingsland Park & Ride
<b>Morning</b>					
	5:58			6:38	
	6:20			7:00	
	6:32			7:12	
	6:51			7:31	
	7:00			7:40	
	7:18			7:58	
<b>Evening</b>					
	3:00	3:20	3:45	4:01	
	3:15	3:35	4:00	4:16	4:36
	3:30	3:50	4:15	4:31	
	3:45	4:05	4:30	4:46	5:06
	4:00	4:20	4:45	5:01	5:21
	4:10	4:30	4:55	5:11	5:31
	4:20	4:40	5:05	5:21	5:41
	4:30	4:50	5:15	5:31	5:51
	4:40	5:00	5:25	5:41	6:01
	4:48	5:08	5:33	5:49	6:09
	4:56	5:16	5:41	5:57	6:17
	5:04	5:24	5:49	6:05	
	5:19	5:39	6:04	6:20	6:40
	5:34	5:54	6:19	6:35	
	5:49	6:09	6:34	6:50	
	6:09	6:29	6:54	7:10	
	6:39	6:59	7:24	7:40	8:00

**Park & Ride Lots**

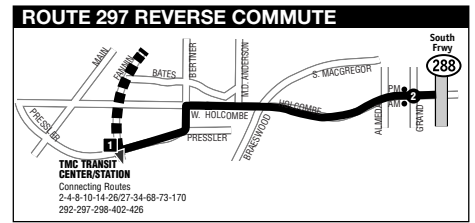
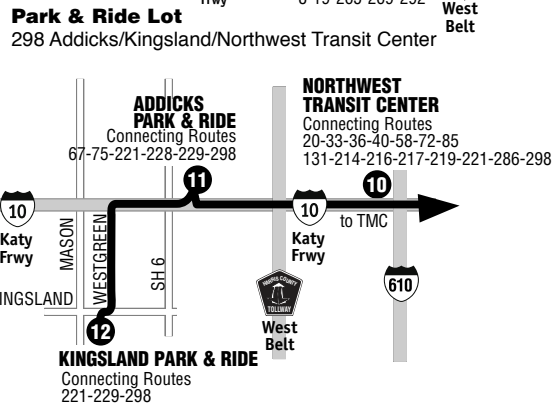
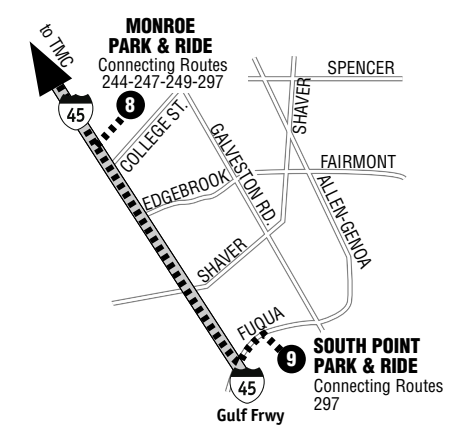
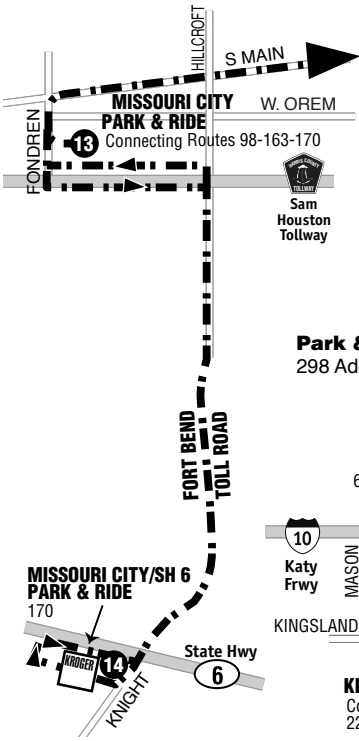
170 Missouri City/Hwy 6 @ Knight Rd lots

**Park & Ride Lots**

292 W. Bellfort/Westwood Lots

**Park & Ride Lots**

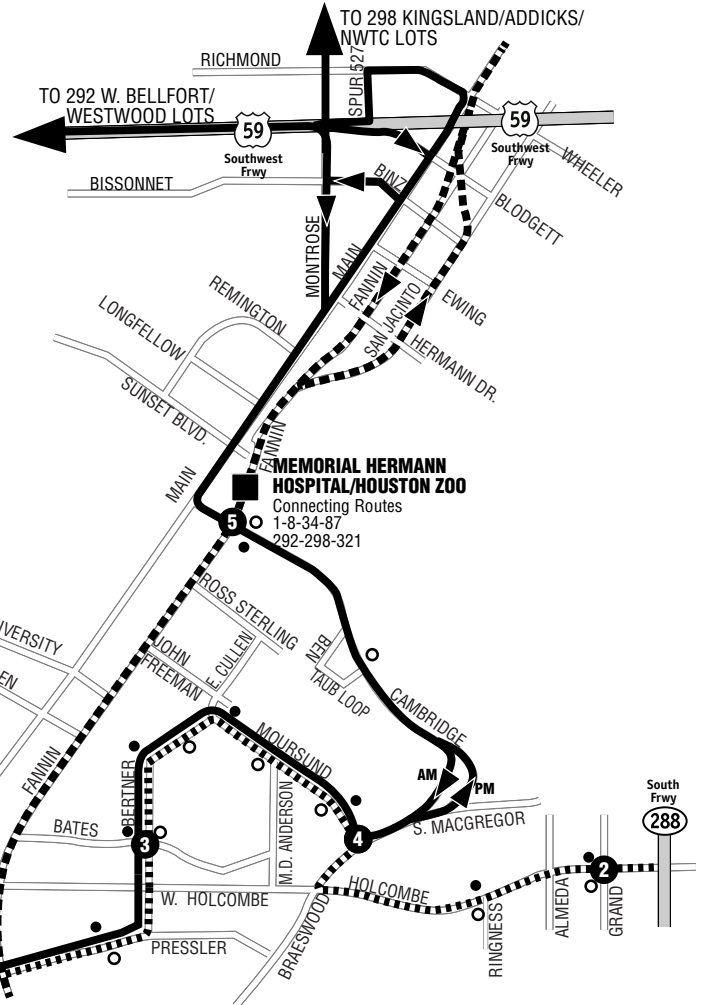
297 South Point/Monroe Lots



**Travel Time / Duración Del Viaje**

- 170 Missouri City Park & Ride Lots to/from TMC Transit Center = approximately 20 minutes
- 170 SH 6 & Knight Rd Park & Ride Lots to/from TMC Transit Center = approximately 35 minutes
- 292 W. Bellfort/Westwood Park & Ride Lots to/from TMC Transit Center = approximately 45 minutes
- 297 South Point/Monroe Park & Ride Lots to/from TMC = approximately 40 minutes
- 298 Addicks Park & Ride and Northwest Transit Center to/from TMC = approximately 55 minutes
- 292 W. Bellfort/Westwood Park & Ride Lot ida/vuelta desde el TMC = aproximadamente 45 minutos
- 297 South Point/Monroe Park & Ride Lot ida/vuelta desde el TMC = aproximadamente 40 minutos
- 298 Addicks Park & Ride Lot ida/vuelta desde el TMC = aproximadamente 55 minutos
- 170 Missouri City Park & Ride Lot ida/vuelta desde el TMC = aproximadamente 20 minutos
- 170 SH 6 & Knight Rd Lot ida/vuelta desde el TMC = aproximadamente 35 minutos

**Texas Medical Center/TMC Routing**



**LEGEND / LEYENDA**

- Route 170
- Route 292/298
- Route 297
- METRORail
- METRORail Station Estación de METRORail
- Inbound Stop Hacia la Ciudad
- Outbound Stop Hacia las Afueras de la Ciudad
- Time point where time is shown on schedule. Time points can be used as references to estimate when the bus will arrive at your stop.

Puntos marcados en el horario. Con estos puntos se puede calcular la hora de llegada del autobús a su parada.

To 170 Missouri City/SH 6 & Knight Rd